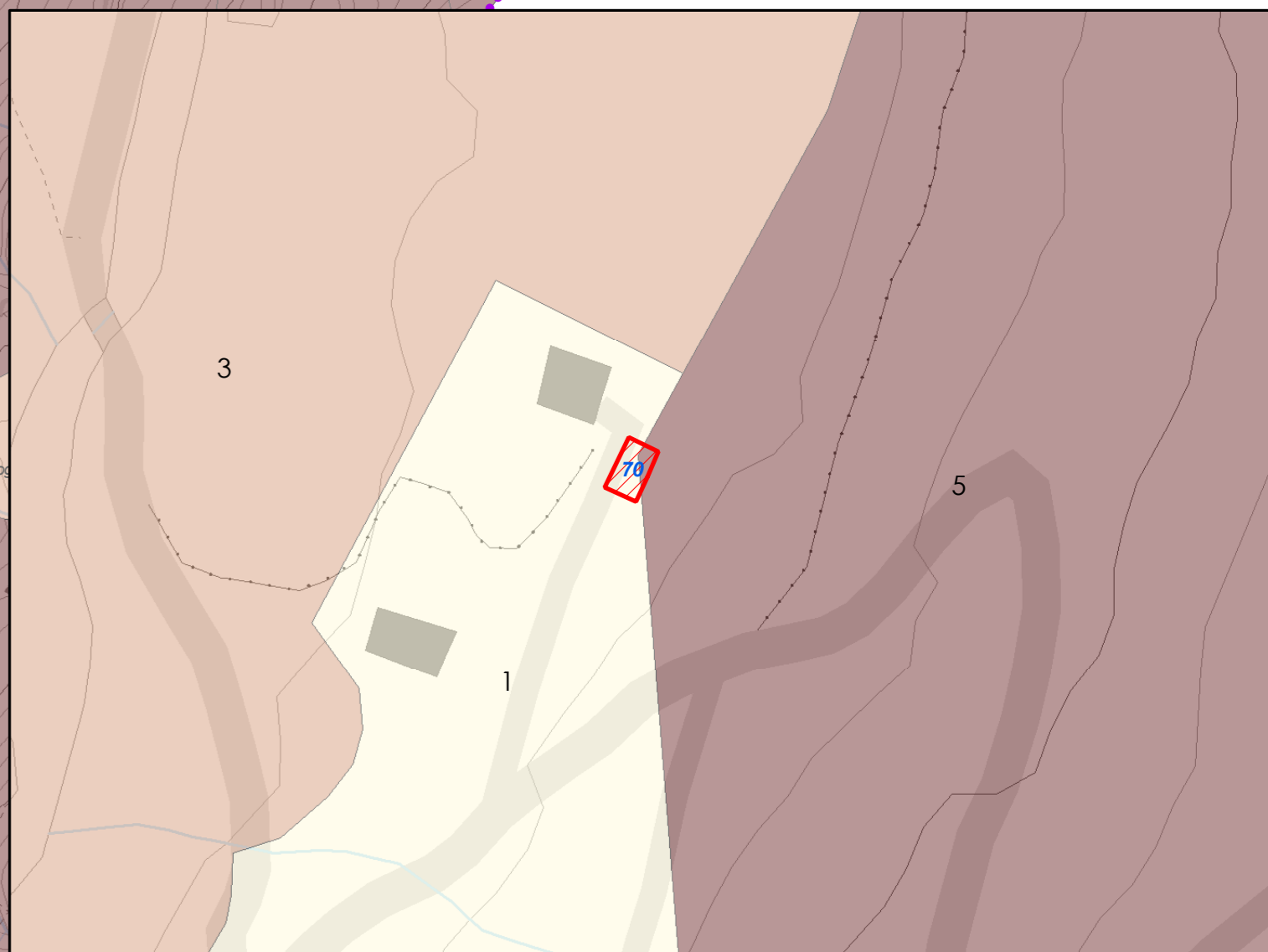
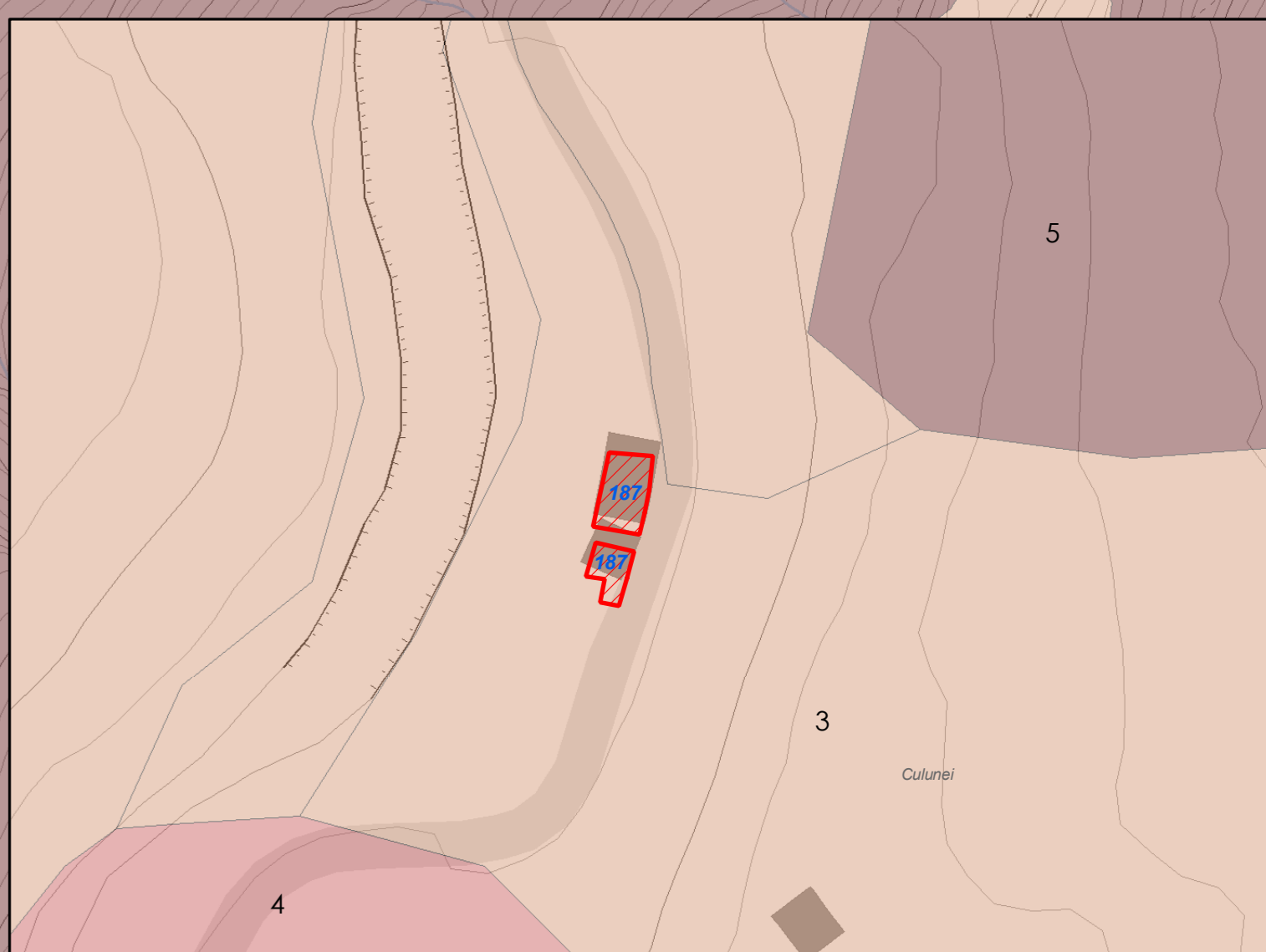


Stralcio Valle di Pedruna scala 1:1.000



Stralcio località Eita scala 1:1.000



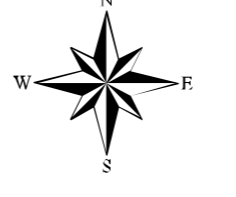
Stralcio località Culonei scala 1:1.000

Confine comunale

LEGENDA

- Tipo di richiesta**
- Inserimento edificabilità a destinazione residenziale
 - Inserimento edificabilità a destinazione produttiva
 - Inserimento edificabilità legata a terziario e commercio
 - Riduzione edificabilità prevista dal vigente PRG
 - Altre richieste di interesse privato
 - Richiesta di interesse generale
 - Problematiche connesse a Piani Attuativi
 - Richiesta di mantenimento dello "Status quo"

- Classi di sensibilità ambientale**
- 1 - molto bassa
 - 2 - bassa
 - 3 - media
 - 4 - alta
 - 5 - molto alta



SINDACO	ASSESSORE ALL' AMBIENTE E AL TERRITORIO	SEGRETARIO COMUNALE	RESPONSABILE DEL SERVIZIO	 COMUNE DI GROSIO <small>PROVINCIA DI SOGGERO</small>	PGT TAVOLA: 5.13.C QUADRO: 5.0 e 5.0A3 SCALA: 1:5.000 DATA: GENNAIO 2008 AGGI: MAGGIO 2011
APPROVATO CON DELIBERAZIONE DEL CONSIGLIO COMUNALE N° _____ DEL _____ PUBBLICAZIONE SUL B.U. R. L. N. _____ DEL _____				 DOCUMENTO DI PIANO ARGOMENTO TAVOLA: ISTANZE DEI CITTADINI IN RELAZIONE ALLA SENSIBILITÀ AMBIENTALE	
STUDIO MASPES ARCHITETTURA INGEGNERIA URBANISTICA	Via Alessi, 12 - Sondrio Tel. 0342 515 388 Fax 0342 515 037 e-mail: info@studiomaspes.it www.studiomaspes.it	GIAN ANDREA MASPES ARCHITETTO	PIETRO MASPES INGEGNERE		